4566 Diestelbach

Strukturgüte-klasse **Je höher die Säule um so besser die Struktur!**

Kartierung April 12

Fließrichtung

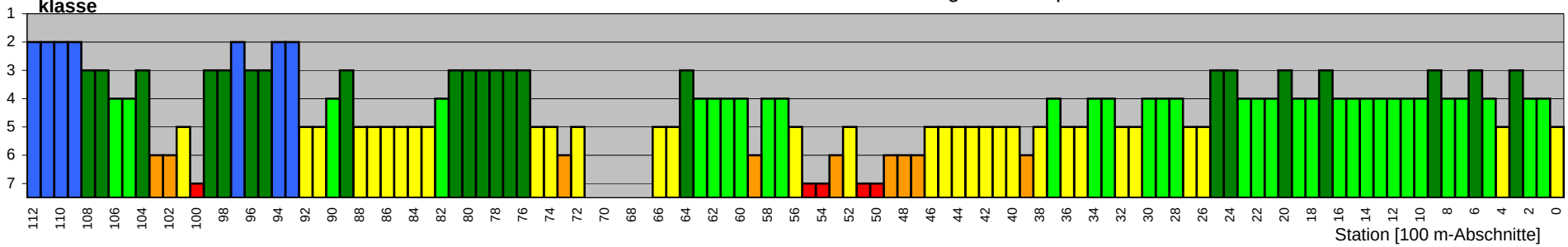

Strahlwirkungskonzept

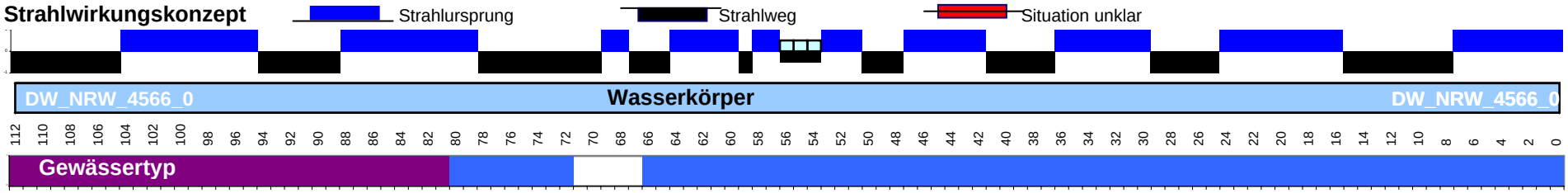

Gewässerstrukturgüte

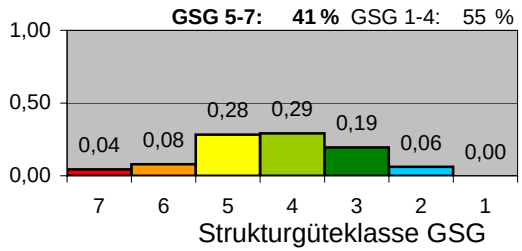

Klasse	Maß der Veränderung	Farbsymbol
1	unverändert	dunkelblau
2	gering verändert	hellblau
3	mäßig verändert	grün
4	deutlich verändert	hellgrün
5	stark verändert	gelb
6	sehr stark verändert	orange
7	vollständig verändert	rot

Gegenwärtige Strukturanteile

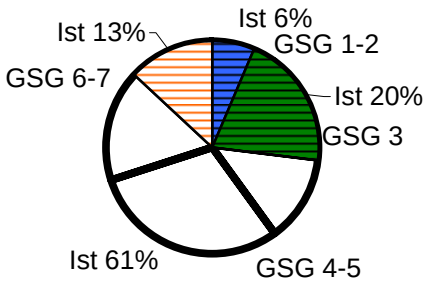

Zielgrößen der Gewässerstruktur [1)]

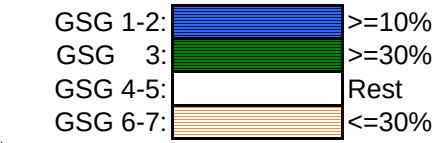

[1)] www.flussgebiete.nrw.de/index.php/Projekte_NRW

Relative Häufigkeitsverteilungen

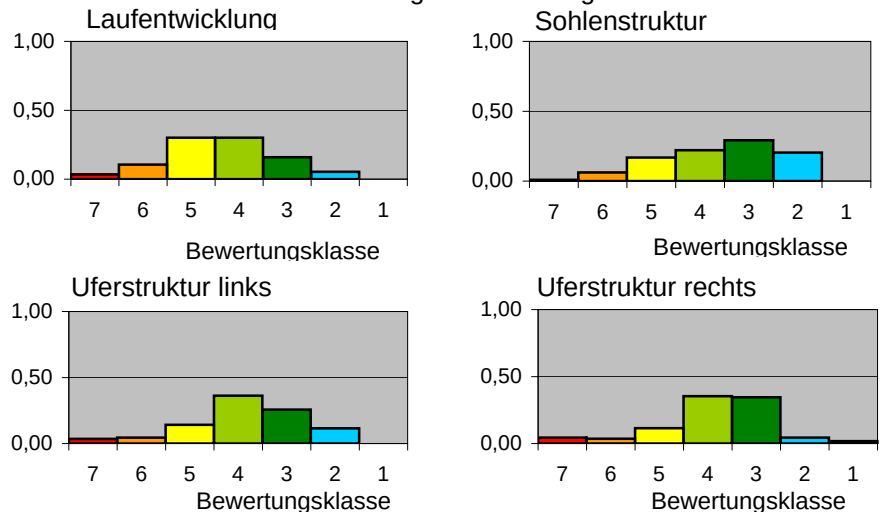

Uferverbau Steinschüttung/-wurf auf 4 % der linken und auf 7 % der rechten Uferseite

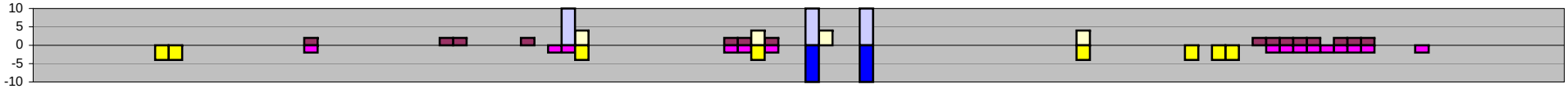

Legende: 2 <=> Lebendverbau >50 %; 4 <=> Steinschüttung/-wurf >50 %; 5 <=> Holzverbau >50 %; 6 <=> Böschungsrasen >50 %
7<=> Pflaster/Steinsatz/unverfugt >50 %; 8 <=> wilder Verbau >50 %; 10 <=> Beton/Mauerwerk/Pflaster >50 %

Gehölzbewuchs

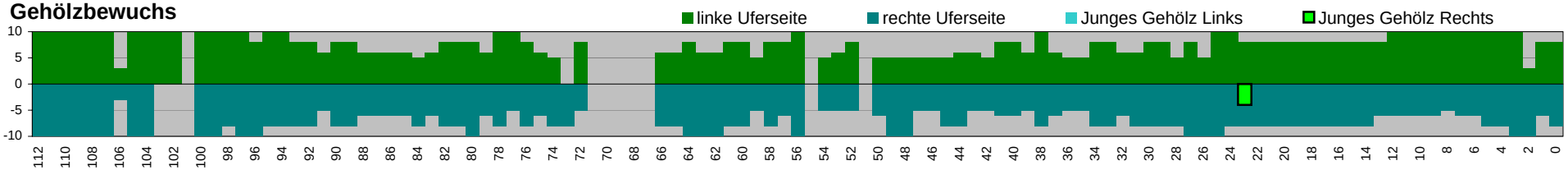

Legende: 0=Keine Gehölze (wegen Verbau, Rasen, Erosion); 9=Keine Gehölze, naturbedingt; 2=nicht bodenständiges Gebüsch/Einzelgehölz; 3=nicht bodenständiger Forst oder Galerie;
4=Junge Gehölzpflanzung; 5=bodenständiges Gebüsch/Einzelgehölz; 6=teilweise bodenständiger Wald oder Galerie; 8=bodenständige Galerie; 10=bodenständiger Wald

Bilanz des Gehölzbewuchses

Anteile in % der Gewässerlänge

100

Legende:					
Bodenständiger Wald auf	28 %	der linken Uferseite und	21 %	der rechten Uferseite
Bodenständige Galerie auf	32 %	der linken Uferseite und	37 %	der rechten Uferseite
Teilweise bodenst. Wald oder Galerie	17 %	der linken Uferseite und	19 %	der rechten Uferseite
Bodenst. Gebüsch/Einzelgehölz auf	13 %	der linken Uferseite und	13 %	der rechten Uferseite
Kein (bodenständiges) Gehölz auf	5 %	der linken Uferseite und	5 %	der rechten Uferseite
davon	0 %	naturbedingt	0 %	naturbedingt

Gewässerrandstreifen → Fließrichtung **4566 Diestelbach**

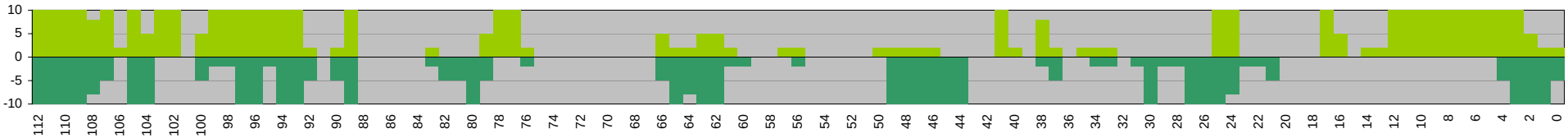

Legende: 2<=>Saumstreifen (bis 5 m); 5<=>Gewässerrandstreifen (> 5 m); 10<=>flächig Wald/Sukzession Entfernung zur Mündung [100 m-Abschnitte]

Randstreifenbilanz

Anteile in % der Gewässerlänge

100

Legende:					
Uferstreifen o. Wald/Sukzession auf	37 %	der linken Uferseite und	38 %	der rechten Uferseite
Ufersaum auf	21 %	der linken Uferseite und	14 %	der rechten Uferseite
Nichts davon wegen Nutzung	37 %	der linken Uferseite und	43 %	der rechten Uferseite