Wasserkörper DW_NRW_4528_10600 Brucht

Strukturgüteklasse — Kartierung April 12 — Fließrichtung

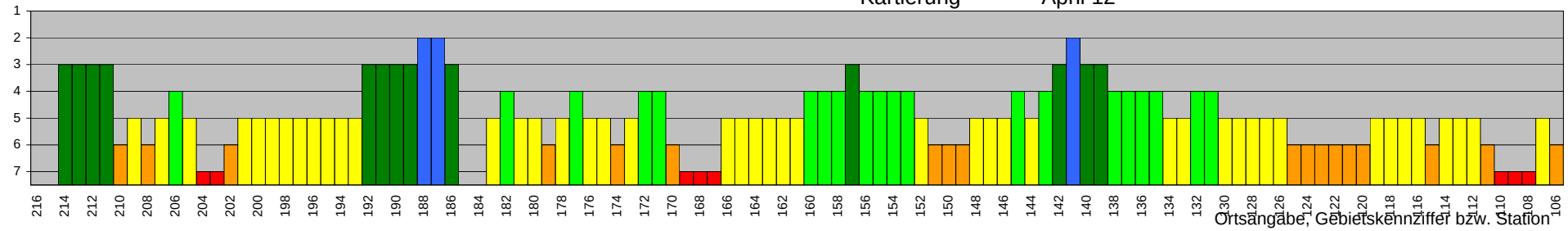

Strahlwirkungskonzept — Strahlursprung — Strahlweg — Situation unklar

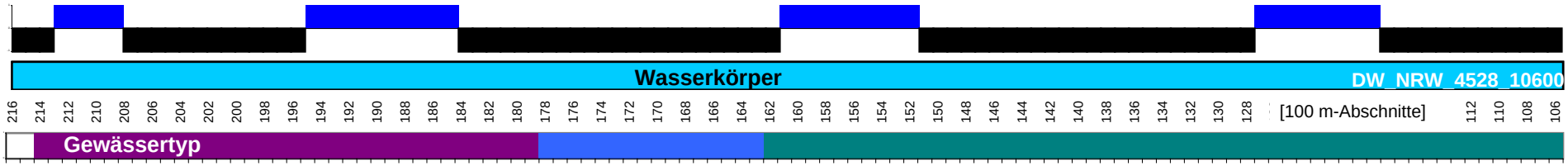

Gewässerstrukturgüte

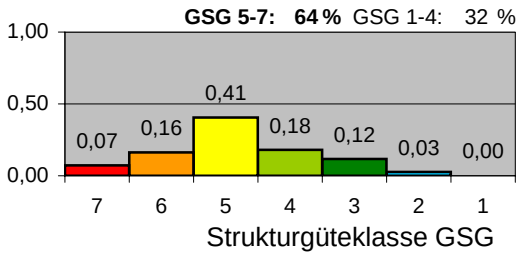

Klasse	Maß der Veränderung	Farbsymbol
1	unverändert	dunkelblau
2	gering verändert	hellblau
3	mäßig verändert	grün
4	deutlich verändert	hellgrün
5	stark verändert	gelb
6	sehr stark verändert	orange
7	vollständig verändert	rot

Gegenwärtige Strukturanteile

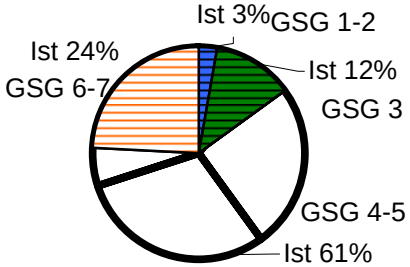

Zielgrößen der Gewässerstruktur [1)]



1)www.flussgebiete.nrw.de/index.php/Projekte_NRW

Relative Häufigkeitsverteilungen

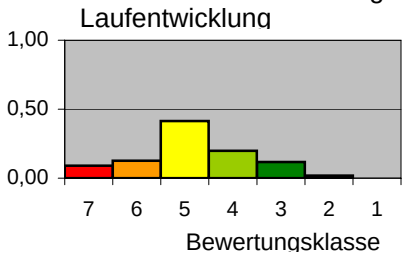

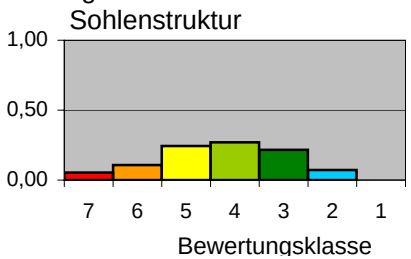

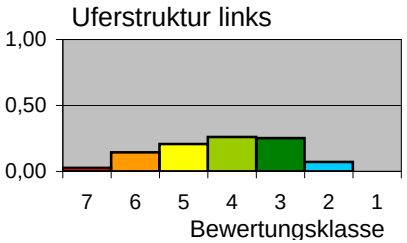

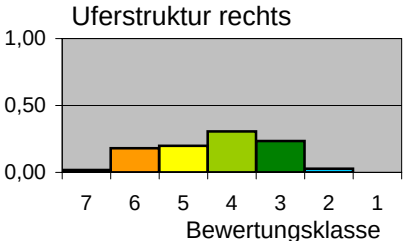

Uferverbau

Steinschüttung/-wurf auf 5 % der linken und auf 6 % der rechten Uferseite

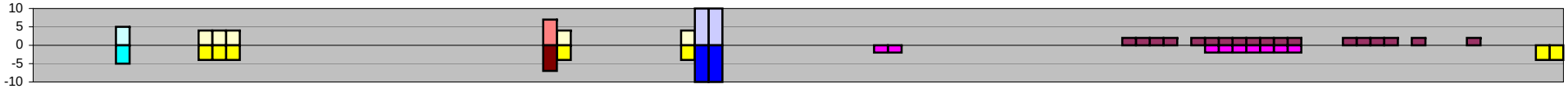

Legende: 2 <=> Lebendverbau >50 %; 4 <=> Steinschüttung/-wurf >50 %; 5 <=> Holzverbau >50 %; 6 <=> Böschungsrasen >50 %
7<=> Pflaster/Steinsatz/unverfugt >50 %; 8 <=> wilder Verbau >50 %; 10 <=> Beton/Mauerwerk/Pflaster >50 %

Gehölzbewuchs

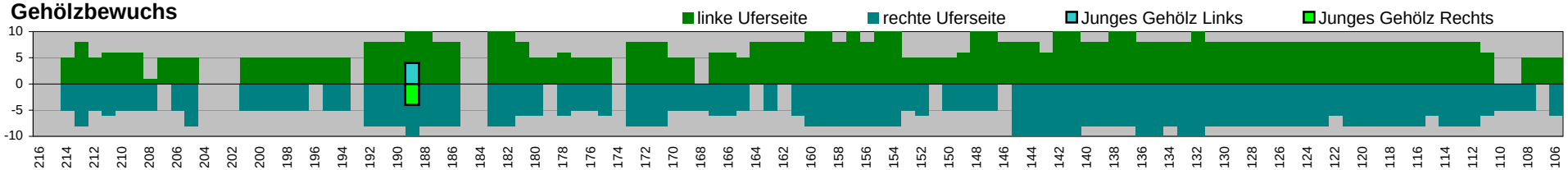

Legende: 0=Keine Gehölze (wegen Verbau, Rasen, Erosion); 9=Keine Gehölze, naturbedingt; 2=nicht bodenständiges Gebüsch/Einzelgehölz; 3=nicht bodenständiger Forst oder Galerie;
4=Junge Gehölzpflanzung; 5=bodenständiges Gebüsch/Einzelgehölz; 6=teilweise bodenständiger Wald oder Galerie; 8=bodenständige Galerie; 10=bodenständiger Wald

Bilanz des Gehölzbewuchses

Anteile in % des Wasserkörpers 100

Legende:				
Bodenständiger Wald auf	14 %	der linken Uferseite und	9 %	der rechten Uferseite
Bodenständige Galerie auf	41 %	der linken Uferseite und	39 %	der rechten Uferseite
Teilweise bodenst. Wald oder Galerie	8 %	der linken Uferseite und	12 %	der rechten Uferseite
Bodenst. Gebüsch/Einzelgehölz auf	25 %	der linken Uferseite und	25 %	der rechten Uferseite
Kein (bodenständiges) Gehölz auf	8 %	der linken Uferseite und	12 %	der rechten Uferseite
davon	0 %	naturbedingt	0 %	naturbedingt

Gewässerrandstreifen

Wasserkörper _4528_10600 Brucht → Fließrichtung

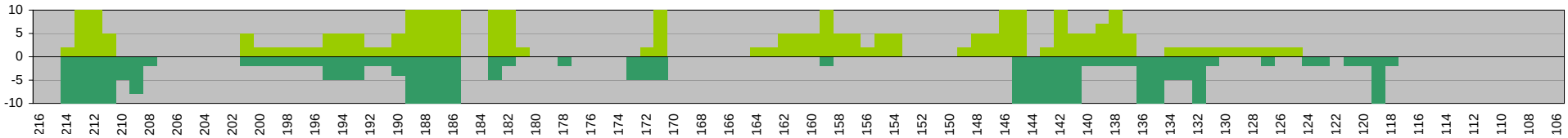

Legende: 2<=>Saumstreifen (bis 5 m); 5<=>Gewässerrandstreifen (> 5 m); 10<=>flächig Wald/Sukzession Entfernung zur Mündung [100 m-Abschnitte]

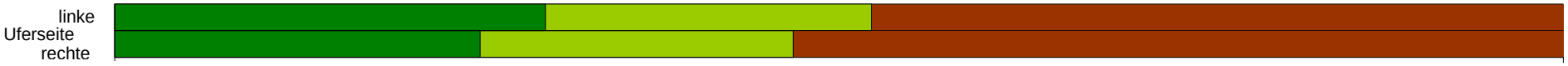

Randstreifenbilanz

Anteile in % des Wasserkörpers 100

Legende:				
Uferstreifen o. Wald/Sukzession auf	30 %	der linken Uferseite und	25 %	der rechten Uferseite
Ufersaum auf	23 %	der linken Uferseite und	22 %	der rechten Uferseite
Kein Streifen o. Saum wegen Nutzung	44 %	der linken Uferseite und	50 %	der rechten Uferseite