

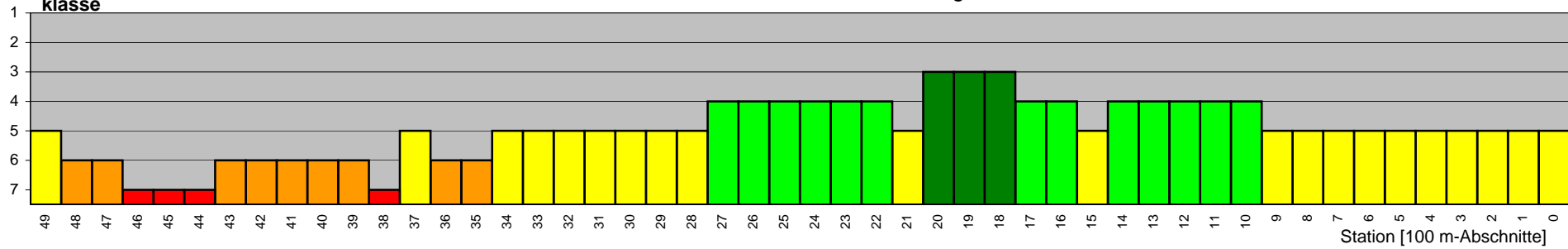
46182 Gruttbach I

Kartierung

Juni 12

→ Fließrichtung

Strukturgüte- Je höher die Säule um so besser die Struktur!
Klasse



Strahlwirkungskonzept


Strahlursprung Strahlweg Situation unklar



DW NRW 46182 0

Wasserkörper

DW NRW 46182 0

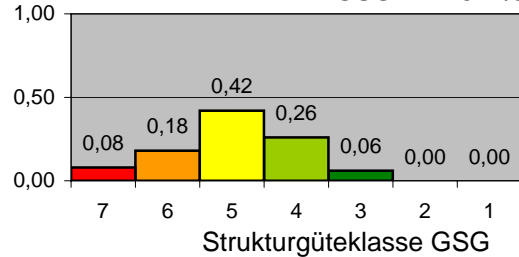


Gewässertyp

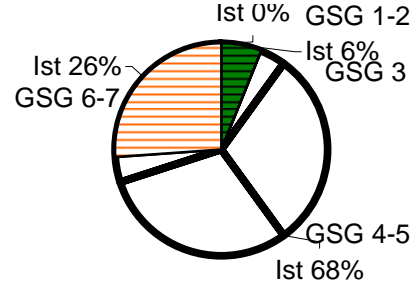


■ Kleiner Talauebach des Deckgebirges

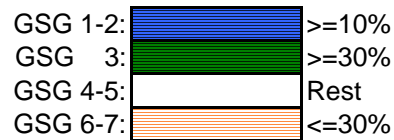
Gewässerstrukturgüte GSG 1-4: 32 %



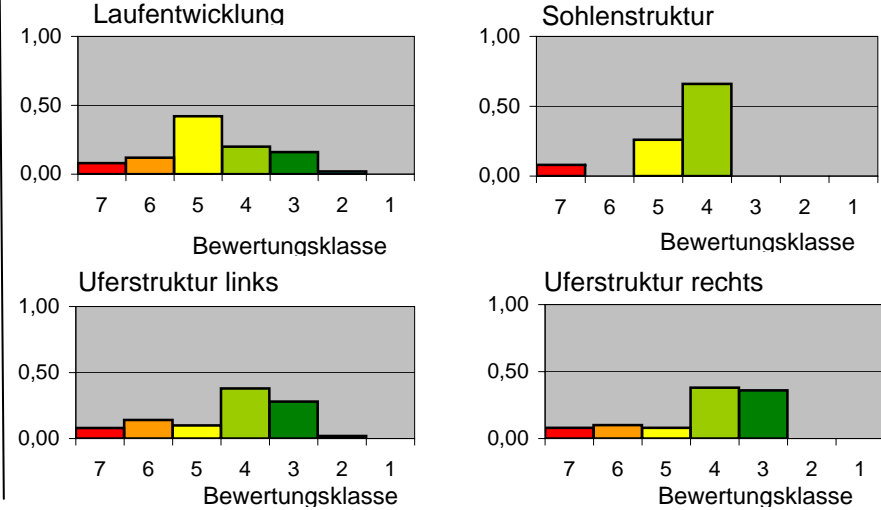
Gegenwärtige Strukturanteile



Zielgrößen der Gewässerstruktur ¹⁾



Relative Häufigkeitsverteilungen



Klasse	Maß der Veränderung	Farbsymbol
1	unverändert	dunkelblau
2	gering verändert	hellblau
3	mäßig verändert	grün
4	deutlich verändert	hellgrün
5	stark verändert	gelb
6	sehr stark verändert	orange
7	vollständig verändert	rot

¹⁾www.flussgebiete.nrw.de/index.php/Projekte_NRW

