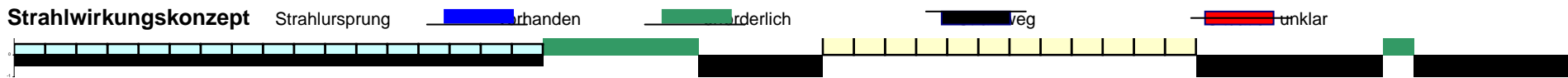
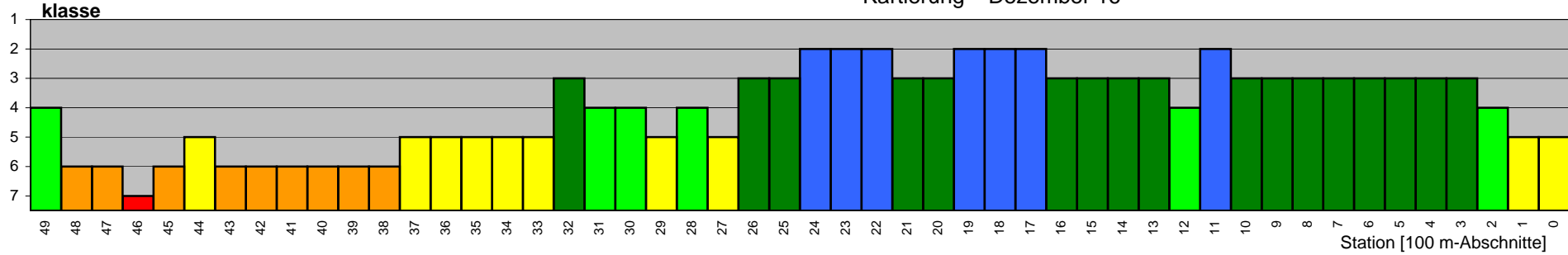


# 46182 Gruttbach I

Kartierung Dezember 16

→ Fließrichtung

Strukturgüte- Klasse Je höher die Säule um so besser die Struktur!

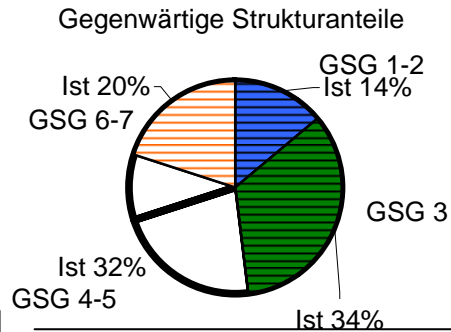
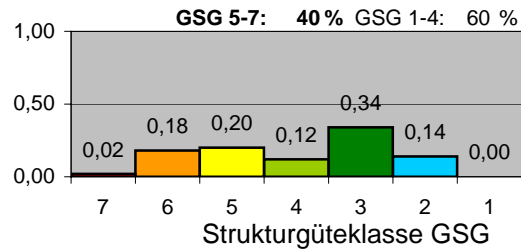


DW\_NRW\_46182\_0 **Wasserkörper** DW\_NRW\_46182\_0

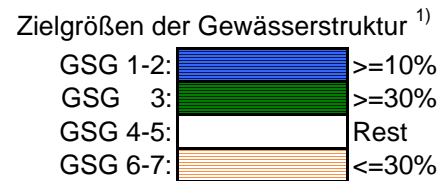
**Gewässertyp**

- Kleiner Talauebach des Deckgebirges
- Muschelkalkbach
- Großer Talauebach des Deckgebirges
- Karstbach

## Gewässerstrukturgüte



## Relative Häufigkeitsverteilungen



Klasse	Maß der Veränderung	Farbsymbol
1	unverändert	dunkelblau
2	gering verändert	hellblau
3	mäßig verändert	grün
4	deutlich verändert	hellgrün
5	stark verändert	gelb
6	sehr stark verändert	orange
7	vollständig verändert	rot

<sup>1)</sup>www.flussgebiete.nrw.de/index.php/Projekte\_NRW

