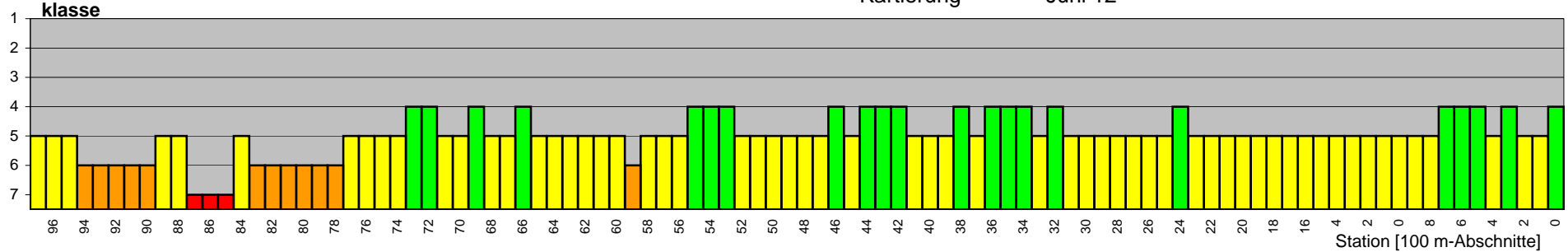


# 4618 Haferbach

Kartierung Juni 12

→ Fließrichtung

Strukturgüte- Klasse Je höher die Säule um so besser die Struktur!



Strahlwirkungskonzept

Strahlursprung, Strahlweg, Situation unklar

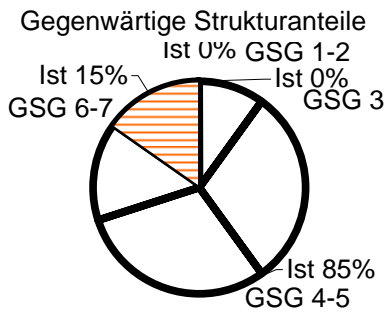
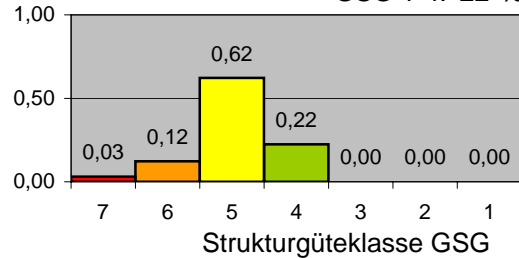


DW NRW 4618 0 Wasserkörper DW NRW 4618 0

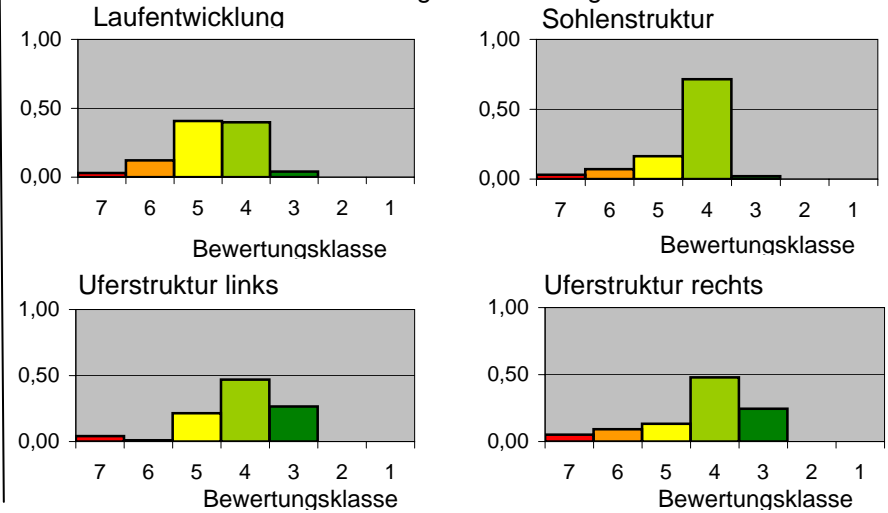
Gewässertyp

■ Kleiner Talauebach des Deckgebirges

Gewässerstrukturgüte GSG 1-4: 22 %



Relative Häufigkeitsverteilungen



Klasse	Maß der Veränderung	Farbsymbol
1	unverändert	dunkelblau
2	gering verändert	hellblau
3	mäßig verändert	grün
4	deutlich verändert	hellgrün
5	stark verändert	gelb
6	sehr stark verändert	orange
7	vollständig verändert	rot

Zielgrößen der Gewässerstruktur <sup>1)</sup>

- GSG 1-2:  >=10%
- GSG 3:  >=30%
- GSG 4-5:  Rest
- GSG 6-7:  <=30%

<sup>1)</sup> siehe [www.flussgebiete.nrw.de/pilotprojekte](http://www.flussgebiete.nrw.de/pilotprojekte)

