

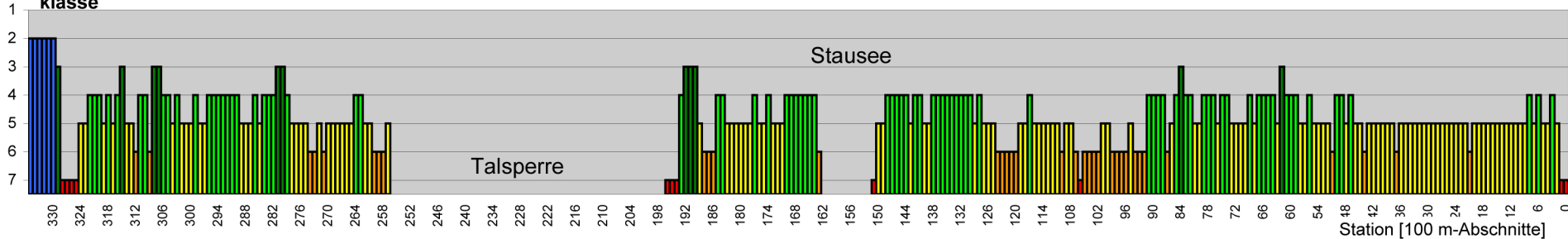
**Strukturgüte-klasse** Je höher die Säule um so besser die Struktur!

27284 Wiehl

Kartierung

April 12

→ Fließrichtung



**Strahlwirkungskonzept**

Strahlursprung: █ vorhanden, █ mangelhaft, █ weg, █ unklar

27284\_25705

27284\_19916

27284\_16545

27284\_15260

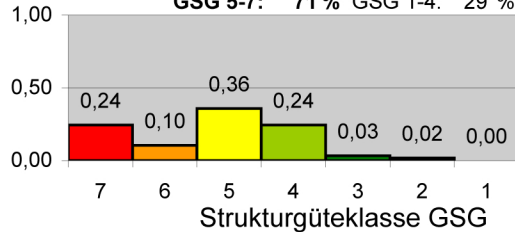
27284\_6890

27284\_0

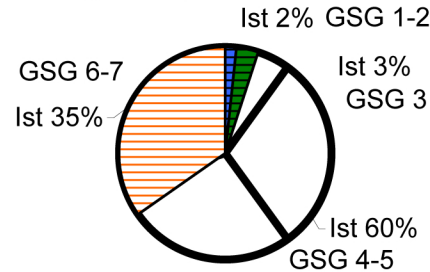


**Gewässerstrukturgüte**


GSG 5-7: 71% GSG 1-4: 29%



**Gegenwärtige Strukturanteile**



**Zielgrößen der Gewässerstruktur <sup>1)</sup>**



<sup>1)</sup> www.flussgebiete.nrw.de/index.php/Projekte\_NRW