

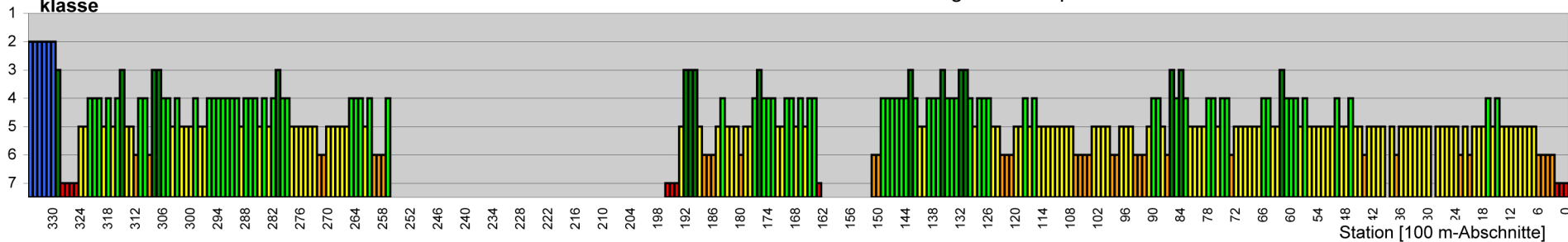
**Strukturgüte-klasse** Je höher die Säule um so besser die Struktur!

27284 Wiehl

Kartierung

April 21

→ Fließrichtung



**Strahlwirkungskonzept**

Strahlursprung

— vorhanden

— mäßig vorhanden

— wenig

— unklar



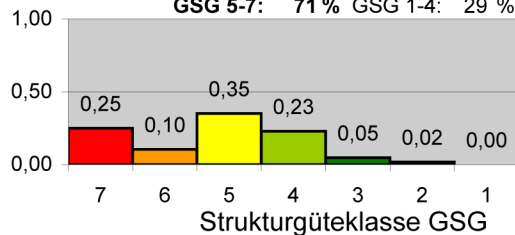
Kartierung 2012, nicht neu kartiert

Talsperre

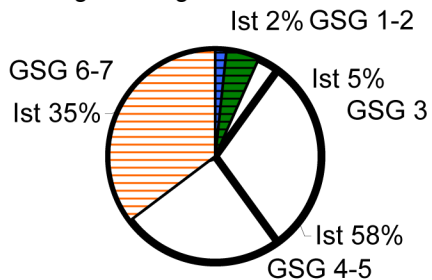
Stausee

**Gewässerstrukturgüte**

GSG 5-7: 71% GSG 1-4: 29%




**Gegenwärtige Strukturanteile**



Klasse	Maß der Veränderung	Farbsymbol
1	unverändert	dunkelblau
2	gering verändert	hellblau
3	mäßig verändert	grün
4	deutlich verändert	hellgrün
5	stark verändert	gelb
6	sehr stark verändert	orange
7	vollständig verändert	rot

**Zielgrößen der Gewässerstruktur <sup>1)</sup>**



<sup>1)</sup> www.flussgebiete.nrw.de/index.php/Projekte\_NRW